

**Agenzia del Territorio  
CATASTO FABBRICATI  
Ufficio Provinciale di  
Savona**

Dichiarazione protocollo n. SV0053133 del 04/03/2011

Planimetria di u.i.u. in Comune di Carcare

Via Ritano Capone (vispa)

civ. 14B/2

Identificativi Catastali:

Sezione:

Foglio: 11

Particella: 465

Subalterno: 4

Compilata da:

Peditto Antonino

Iscritto all'albo:

Geometri

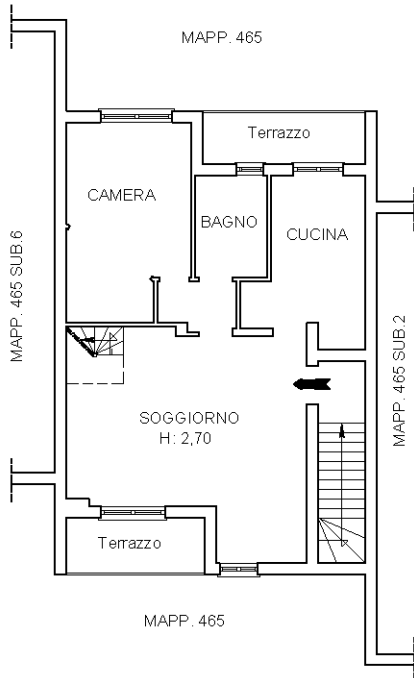
Prov. Savona

N. 1075

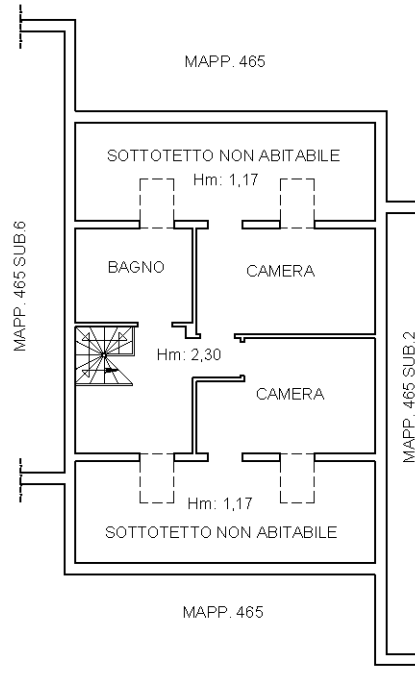
Scheda n. 1

Scala 1:200

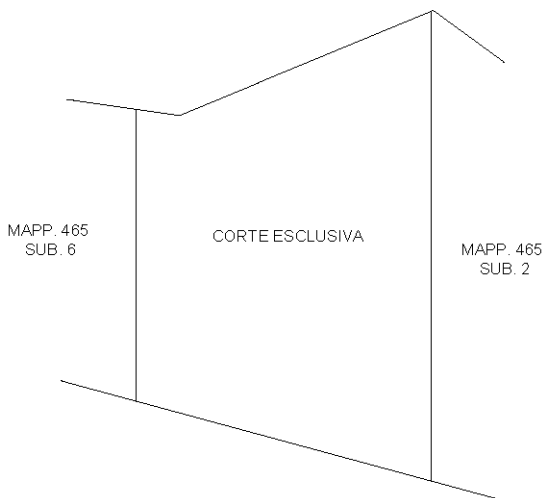
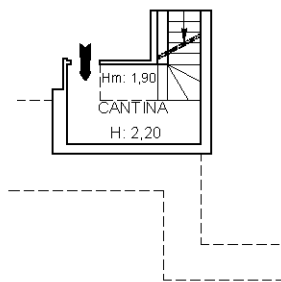
**PIANO PRIMO**



**PIANO SECONDO**



**PIANO SEMINTERRATO**



Catasto dei Fabbricati - Situazione al 13/05/2024 - Comune di CARCARE(B748) - < Foglio 11 - Particella 465 - Subalterno 4 >  
VIA RITANO CAPONE n. 14B/2 Piano S1-1 - 2

Ultima planimetria in atti